



حفوز في:

مضمون من مداولة المجلس البلدي خلال جلسته الاستثنائية 09 نوفمبر 2018
المنعقدة يوم الخميس 08 نوفمبر 2018
حول تقسيم التراب البلدي إلى مناطق

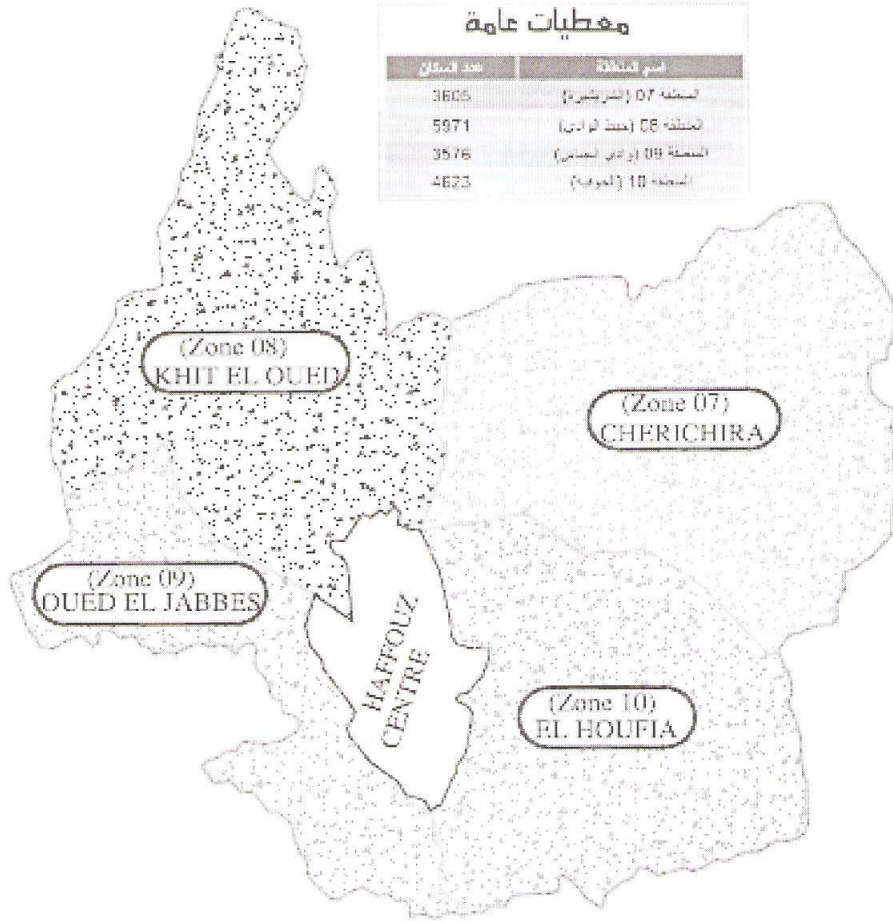
في إطار الأعمال التحضيرية للبرنامج السنوي الاستثماري لبلدية حفوز لسنة 2018 حسب المقاربة التشاركية عقد المجلس البلدي لبلدية حفوز برئاسة السيد الشاذلي البحرودي رئيس البلدية وأعضاء اللجنة المشرفة على البرنامج جلسة عمل يوم الخميس 08 نوفمبر 2018 بقصر بلدية حفوز على الساعة الخامسة مساءً.
و أثناء تدارس الموضوع و في إطار التقسيم المتوازن تم الاتفاق على اعتماد التقسيم الترابي المبين بالأمثلة المصاحبة:

المحرو	المنطقة الترابية
وتمسح 33.8 هكتارا و تتضمن حي الزياتين و جزءا من وسط المدينة	المنطقة عدد 01
و تمسح 38.2 هكتارا و تتضمن المساكن الشعبية و حي المروج و حي النور	المنطقة عدد 02
و تمسح 24.1 هكتارا و تتضمن حي التقدم 1 و 2	المنطقة عدد 03
و تمسح 43.7 هكتارا و تتضمن حي الرياض و جزء من الكردية	المنطقة عدد 04
و تمسح 60.6 هكتارا و تتضمن حي عبده و جزء من حي الرياض و جزء من الكردية	المنطقة عدد 05
و تمسح 50.5 هكتارا و تضم الأراضي البيضاء المعروفة باسم "الشراقة"	المنطقة عدد 06
تتضمن عمادة الشريشيرة	المنطقة عدد 07
تتضمن عمادة خيط الوادي	المنطقة عدد 08
تتضمن عمادة وادي الجباس	المنطقة عدد 09
تتضمن عمادة الحوفية	المنطقة عدد 10

و ذلك وفق الأمثلة المصاحبة

مخطيات عامة

عدد السكان	اسم المنطقة
3605	المنطقة 07 (شتر بئر)
5971	المنطقة 08 (مختل م ادى)
3576	المنطقة 09 (وادي العباس)
4623	المنطقة 10 (الحوفا)



قرار المجلس البلدي

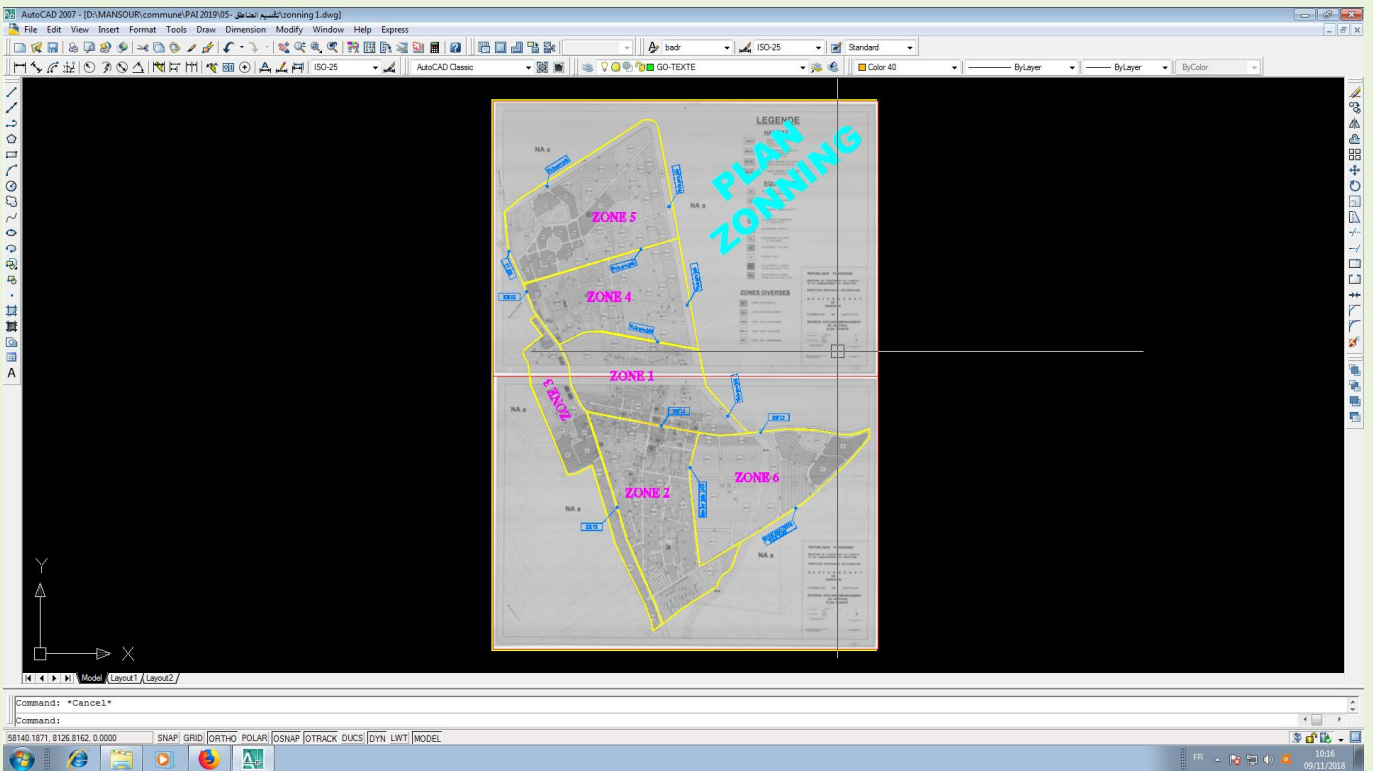
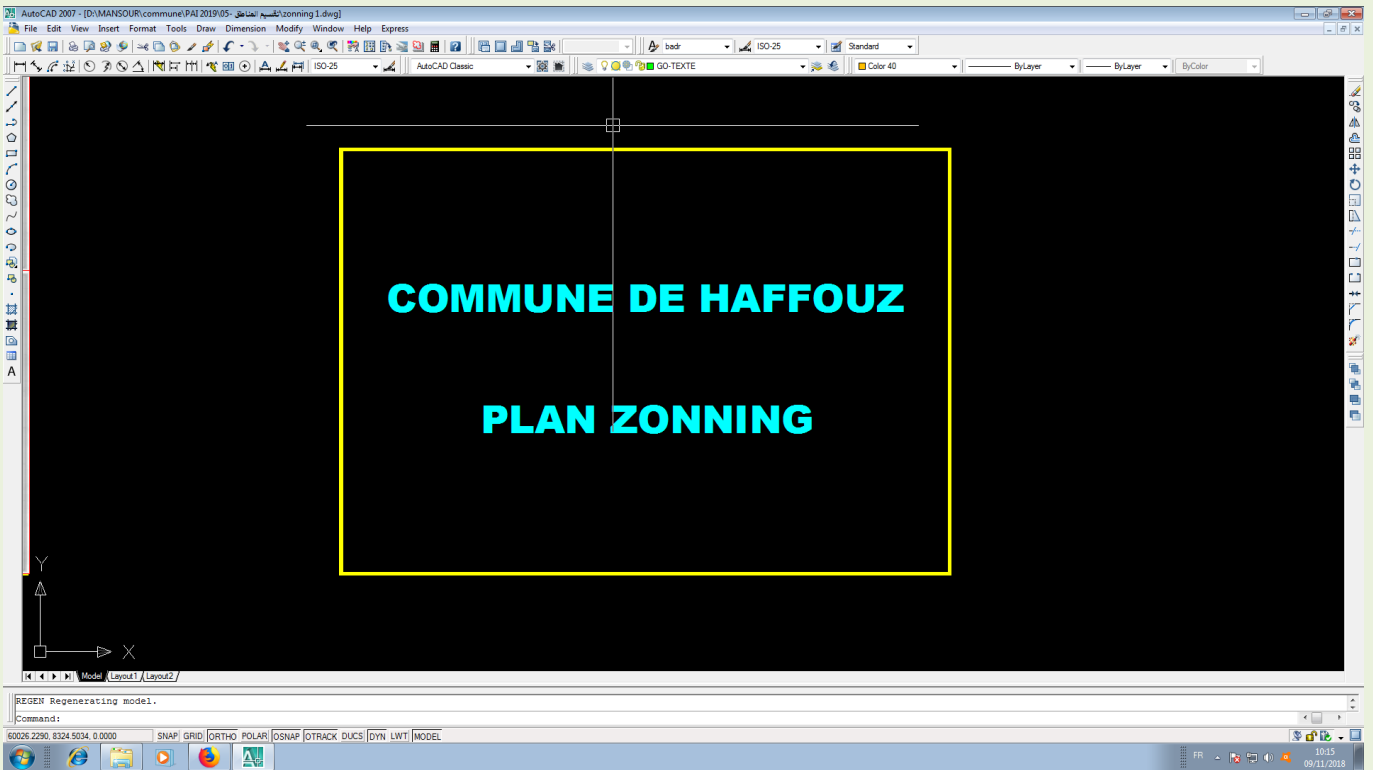
صادق الحاضرون بالإجماع على اعتماد التقسيم المبين وفق البيانات و المثال أعلاه.
و رفعت الجلسة على الساعة السادسة مساء.

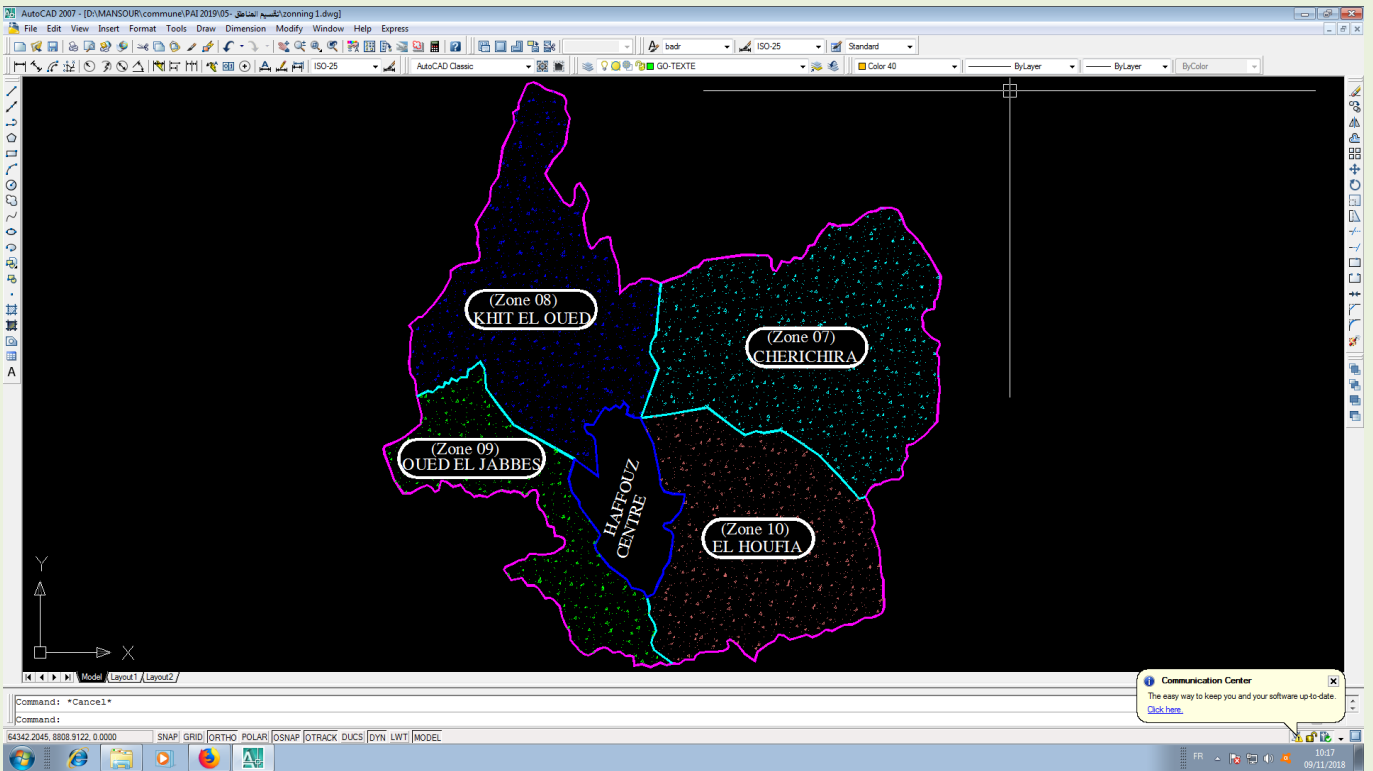
رئيس البلدية

الشاذلي البحروني

Signature of the Mayor (Rais el-Baladia) and official stamp of the Commune of Haffouz Centre.







AutoCAD 2007 - [D:\MANSOUR\commune\PAI 2019\05-التقسيم المخطط\zoning1.dwg]

File Edit View Insert Format Tools Draw Dimension Modify Window Help Express

AutoCAD Classic

ByLayer ByLayer ByColor

Command: ERASE 1 Xound

67178.8416, 7934.5196, 0.0000

SNAP GRID ORTHO POLAR OSNAP OTRACK DUCS DYN LWT MODEL

Communication Center
The easy way to keep you and your software up-to-date.
[Click here.](#)

10:17
09/11/2018

DETAILS ZONES		
ZONE	DETAIL ZONE	SURFACE
01	Centre ville - Ezzayatin	33.8ha
02	Centre ville - Log. pop. - Elmourouj - Cité Ennour	38.2ha
03	Cité Ettakodom 1&2	24.1ha
04	Cité Erriadh - Cité Kardya	43.7ha
05	Cité Kardya - Cité Erriadh Cité Abda	60.6ha
06	Groupement CHargui	50.5ha
07	CHerichira	
08	KHit el oued	
09	Oued el jabbes	
10	EL H oufia	
SURFACE TOTAL		357.65 km ²